

女塚遺跡(熊谷市)

めづかいせき

1.女塚1~5号墳とあるがこの4号墳の付近が今回調査の女塚遺跡である

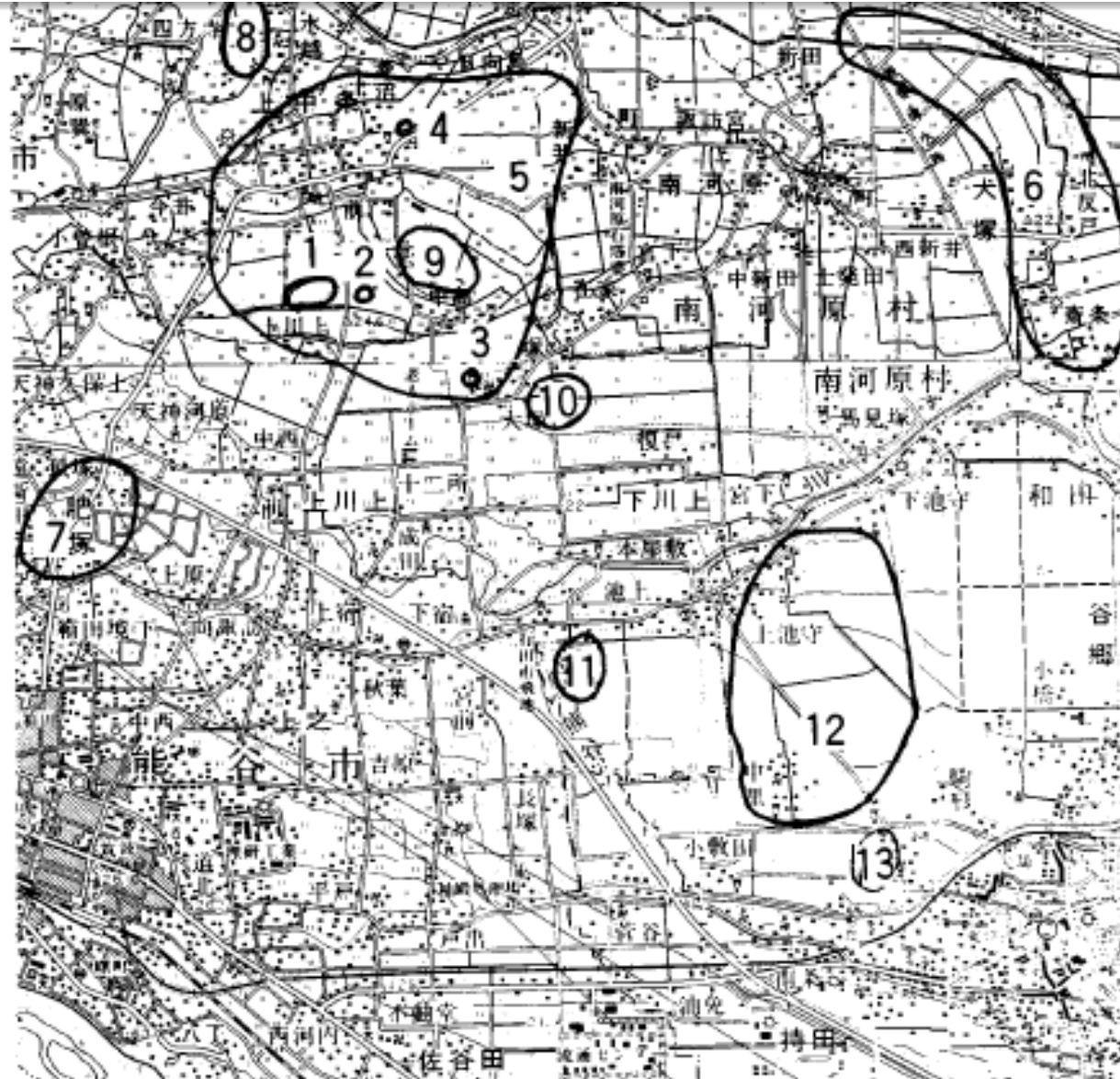


Fig. 1

遺跡分布図

1. 女塚1~5号墳
2. 鎧塚古墳
3. 大塚古墳
4. 権現山古墳
5. 中条古墳群
6. 斉条酒巻古墳群
7. 肥塚古墳群
8. 光屋敷遺跡
9. 中島遺跡
10. 東沢遺跡
11. 池上遺跡
12. 池守遺跡
13. 皿尾遺跡

さて、女塚遺跡は熊谷市大字今井字女塚に所在する奈良・平安時代の集落跡で、女塚4号墳は古墳時代後期の円墳として知られていましたが、熊谷市は、同地に北部配水場の建設を計画いたしました。施設の性格上、記録保存の措置もやむを得ないとの結論に達し、急速発掘調査を実施いたしましたところでございます。

本書は、平成9年6月から12月に実施された発掘調査の成果をまとめたものでございますが、中でも女塚遺跡から「大倉寺」という寺院名が墨で書かれた土器が発見され、寺院名が書かれた土器は県内でも少なく、市内では初めてのもので、非常に重要な成果として注目されているところでございます。

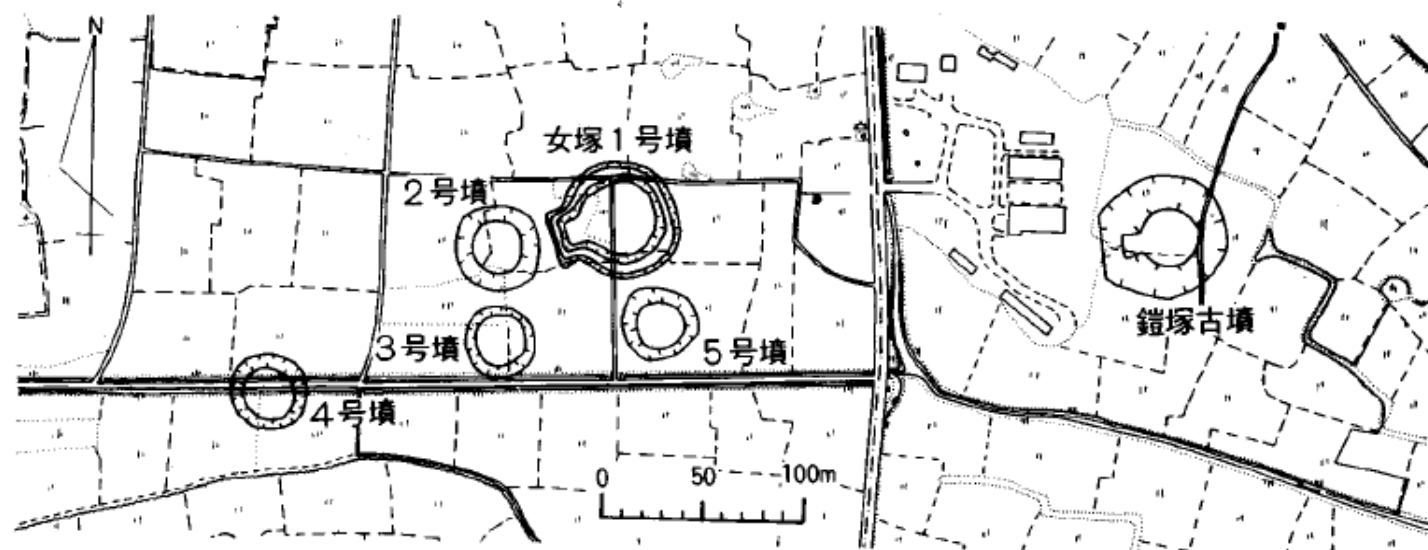


Fig. 3
今井支群分布図

1/2500

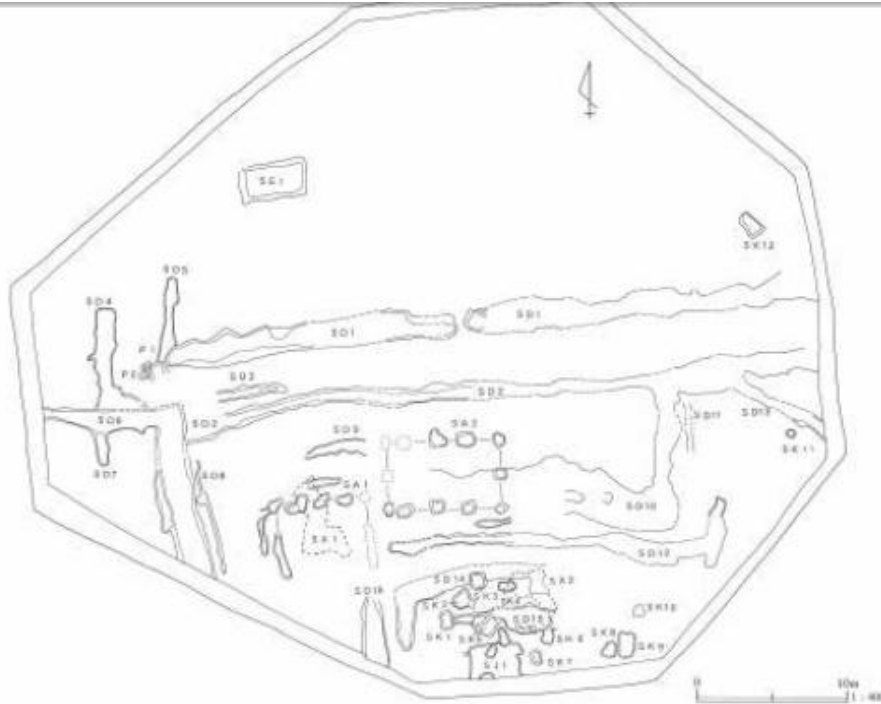
4号墳の下に女塚遺跡発掘範囲がある(右上は農協のカントリーエレベーターがあり、そこは女塚1,2,3,5号墳の発掘範囲である)





第3図 女塚遺跡・女塚4号墳位置図

これが女塚遺跡発掘範囲



第5図 女塚遺跡全測図



(奈良・平安時代)

女塚遺跡からは9世紀代の遺構が多数検出され、特に12号溝・16号溝から「大倉寺」という文字の書かれた墨書土器（土師器坏）が出土したことが注目される。

掘立柱建物跡が2棟検出され、その建物を囲むように溝が検出された。Q・R-3・4グリッドの土坑群は攪乱を受けてはっきりしない部分もあるが、掘立柱建物跡の可能性が高く、調査区域内に3棟の建物があったと思われる。

1号掘立柱建物跡の南側O・P-4グリッドから焼土が出土し、2号掘立柱建物跡の南側で、Q-4グリッドの12号溝及びその周辺からも焼土と炭化物が出土した。これらのことにより、掘立柱建物跡は大規模な火災を受けたと考えられる。

本遺跡の南に位置する北島遺跡の第2地点からは9世紀代の大型の掘立柱建物跡や大型住居跡が検出され、第8地点からは掘立柱建物跡から「寶」という墨書土器が出土している。南東に当たる第10地点からは、住居跡から「南家」などの墨書土器が出土している。この「南家」という墨書土器から考えると、本遺跡を中心として、南に存在するので「南家」という墨書土器があったのかもしれない。

今回の調査で、本遺跡から瓦は検出されなかったため、市内にある西別府廃寺のように瓦を葺いた寺院ではないが、北島遺跡などの集落の核となっていた寺があったのではないかと推定される。

所収遺跡名	所在地		コード		北緯 (° ' ")	東経 (° ' ")	調査期間	調査面積 (㎡)	調査原因
			市町村	遺跡番号					
女塚遺跡	埼玉県熊谷市大字今井 字女塚462		11202	111	36°10'07"	139°24'31"	19970526 ~19971226	1,670	配水場 建設工事
女塚4号墳	埼玉県熊谷市大字今井 字女塚462		11202	014	36°10'10"	139°24'29"	19971003 ~19971226	600	
所収遺跡名	種別	主な時代	主な遺構		主な遺物		特記事項		
女塚遺跡	集落跡	奈良・平安時代	独立柱建物跡 2 住居跡 1 溝跡 16 土坑 11	土師器・須恵器・ 灰軸陶器		溝跡から「大倉寺」という墨書土器(土師器坏)が出土し、注目される。			
女塚4号墳	古墳	古墳時代	周溝	1	埴輪片				

関連ホームページ

http://www.kumagaya-bunkazai.jp/kounanmatinoiseki/k28metuka_metuka4go.pdf

左手の浄水場タンクの場所が女塚遺跡発掘範囲(右手後方にはカントリーエレベーターが見える)





この浄水場の開発に先立って遺跡調査が行われた







右手前方に浄水場の正門が見える(そのあたりは4号墳発掘範囲である)



浄水場正門



振り返ると左前方にカントリーエレベーターが見え、そのあたりは女塚1,2,3,5号墳発掘範囲である



この付近が4号墳発掘範囲



右手前方、浄水場と調査隊の車



左手前方はカントリーエレベーター



道路左側に女塚1,2,3,5号墳、右側に女塚4号墳、女塚遺跡



この正面が女塚1,2,3,5号墳発掘範囲





さて、カントリーエレベーターの右手方向に進むとこの住居の裏手に鎧塚古墳がある









この北部浄水場の場所である





通行止6/14調査,(C)Yahoo Japan,(C)ZENRIN

利用規約 (C)Yahoo Japan

ちょっと寄り道をして埼玉県立埋蔵文化財センターを見学しました(こんなに立派な施設でしたが、その日の見学者は一人でした)







埼玉県立埋蔵文化財センター

埼玉県立埋蔵文化財センターは地域で発掘された埋蔵文化財を中心に展示した施設です。館内はバリアフリーとなっておりますので車椅子での来館が可能です。

施設域	
所在地	埼玉県熊谷市船木台4丁目4-1
電話	0493-39-3955
開館	9:00~16:30
休館日	土曜・日曜・祝日・年末年始
料金	(大人)
駐車場	あり