


## 帝塚山古墳(大阪市) 簡易版

「畿内の史跡と寺社巡り」、今日のフィールドワークは帝塚山古墳(大阪市) /住吉に居宅があった大伴金村(越前にいた継体天皇を擁立した豪族)の墳墓とする説や鷲住王という皇族の墓とする説、はたまたまた浦島太郎の墓とする伝承もあると云う/2022.4.19



📄 この動画は投稿で使用されています。 [投稿を見る](#)

 **松浦芳夫**  
6月9日 · 👤



前方が帝塚山古墳の後円部/史跡として保存整備されている

[編集](#)

👍 いいね!    💬 コメントする    ➦ シェア



コメントを入力...



※下記をクリックしてvideoをご覧ください

[video](#)



# 史跡 帝塚山古墳

住吉村常盤会が所有している帝塚山古墳は、昭和88年国の史跡に指定され、大阪市内に残る数基の古墳のうち、前方後円墳の原型をとどめ、4世紀末から5世紀始めの築営と推定される貴重な古墳です。当初の規模は全長120m、後円部の直径57m、高さ10m、前方部の幅50m、高さ8mであったと推定され、内部構造や副葬品などは不明ですが、二段築成の墳丘には円筒埴輪列や葦石、周壕の後も確認されています。

被葬者は不明ですが、住吉に居宅があった大伴金村の墳墓とする説があり、他にも駕住王（摂津名所図会）、地元では浦島太郎の墓とする伝承もあったようです。

明治81年(1898年)11月に行われた陸軍特別大演習では、明治天皇が帝塚山から御統監あらされたことを記念する天皇駐蹕碑(大正8年住吉村の建立)が墳丘上に建っています。

当所には市内では珍しい「カンサイタンポポ」をはじめとする植生が見られます。

住吉村常盤会はこの墳墓に境界柵を設け、古墳の清掃、管理を行っています。



平成25年10月

一般財団法人 住吉村常盤会



この写真は投稿で使用されています。 [投稿を見る](#)

**松浦芳夫**  
6月9日 ·

説明板/4世紀末～5世紀初め頃築造の前方後円墳

[編集](#)

いいね! コメントする シェア

コメントを入力...



📄 この動画は投稿で使用されています。 [投稿を見る](#)

 **松浦芳夫**  
6月9日 · 👤

⋮

さて、墳丘に登ってみよう/住宅がびっしりと迫っている

編集

👍 いいね!    💬 コメントする    ➦ シェア

 コメントを入力...    🗨️    😊    📷    📺    🗑️



※下記をクリックしてvideoをご覧ください

[📺 video](#)














この写真は投稿で使用されています。 [投稿を見る](#)

 **松浦芳夫** 6月9日  ...

「史蹟 帝塚山古墳」と記された標柱が立っている

[編集](#)

 いいね!  コメントする  シェア

 コメントを入力...     

この写真は投稿で使用されています。 [投稿を見る](#)



松浦芳夫

6月9日

こちらにも説明板が・・・/当初の規模は全長120m、後円部の直径57m、高さ10m、前方部の幅50m、高さ8mであったと推定され、内部構造や副葬品などは不明だが、二段築成の墳丘には円筒埴輪列や葺石、周濠の跡も確認されているらしい

編集

[いいね!](#) [コメントする](#) [シェア](#)



コメントを入力...



一、所在地 大阪市住吉区帝塚山西三丁目三番地  
一、指定地域 地目 山林 地積 三反四畝一〇歩  
(一〇三〇坪)  
一、所有者 財団法人 住吉村常盤会  
この古墳は西南面の前方後円墳で上町台地南部の西縁に立地している。墳丘の前後長径八八〇前方幅三九〇後円部径四九〇その高さは前方部八〇強後円部九〇を測る。前方部は後円部より約二〇低くなっているが墓底が後円部から前方部にかけて約一〇低くなっているから実質的には約一〇の差があることになる。墳丘には埴輪円筒の樹立があり往時南北両側には周濠の一部である溜池が存したことを土地の故老は記憶している。墳丘の形態その他すべて中期古墳の特徴を備えている。後円部頂上には明治三十一年十一月陸軍大演習の際明治天皇の登臨があったのでその記念碑が立てられている。

本墳は天王寺公園内の茶臼山古墳勝山通の御勝山古墳と共に大阪市内における古代の三代記念物であるがそれらの中で最も保存状態のよいものである。この古墳の被葬者については大伴金村とすある所説があるが古典によれば附近には住吉宅と呼ばれる大伴氏の居邸がありこの豪族の根拠していたことは明らかであるからこれに關係する墳墓であるかも分らない。大阪古代における歴史と文化を徴するため欠くべからざる史跡である。

昭和三十九年三月三十一日

文化財保護委員会  
大阪府教育委員会



この動画は投稿で使用されています。 [投稿を見る](#)

 **松浦芳夫**  
6月9日 · 

...

後円部を見上げたところ

[編集](#)

 いいね!  コメントする  シェア

 コメントを入力...     

※下記をクリックしてvideoをご覧ください

[video](#)





この動画は投稿で使用されています。 [投稿を見る](#)

 **松浦芳夫**  
6月9日 · 

...

後円部から前方部方向を見たところ

[編集](#)

 いいね!  コメントする  シェア



コメントを入力...



※下記をクリックしてvideoをご覧ください

[video](#)





📄 この動画は投稿で使用されています。 [投稿を見る](#)

 **松浦芳夫**  
6月9日 · 👤

⋮

後円部の墳頂には天皇駐蹕碑（題字は閑院宮載仁親王、碑文は藤澤南岳、大正3年住吉村の建立）が立っていた

編集

👍 いいね！    💬 コメントする    ➦ シェア



コメントを入力...



※下記をクリックしてvideoをご覧ください

[📺 video](#)



この動画は投稿で使用されています。 [投稿を見る](#)

 **松浦芳夫**  
6月9日 · 

...

括れ部辺りで後円部～前方部～後円部とパノラマで見たところ

[編集](#)

 いいね!  コメントする  シェア

 コメントを入力...     

※下記をクリックしてvideoをご覧ください

[video](#)



📄 この動画は投稿で使用されています。 [投稿を見る](#)

 **松浦芳夫**  
6月9日 · 👤

⋮

前方部から後円部方向を見たところ/いやはや、よくぞ残ったものだ！

編集

👍 いいね！    💬 コメントする    ➦ シェア



コメントを入力...



※下記をクリックしてvideoをご覧ください

[📺 video](#)

地圖

