

御猿堂古墳(飯田市) 簡易版

「古東山道(入山峠～神坂峠)と古代牧・古墳探訪」の今日のフィールドワークは、飯田古墳群の御猿堂古墳(飯田市)/御猿堂古墳は飯田市の竜丘地区に所在し、竜丘地区は飯田古墳群の中でも最も古墳が密集する地区で、5世紀中頃から6世紀末まで前方後円墳の系譜が途絶えることなく続いていると云う/飯田古墳群は最終的に竜丘地区に集約していく様子が伺え、横穴式石室の特徴からみれば、東海地方と畿内との関わりが強い地域であったと考えられている/2022.8.3



この写真は投稿で使用されています。 [投稿を見る](#)



松浦芳夫

9月11日 11:36



前方家屋の左手が御猿堂古墳/手前に説明板が立っている

編集

いいね! コメントする シェア



コメントを入力...



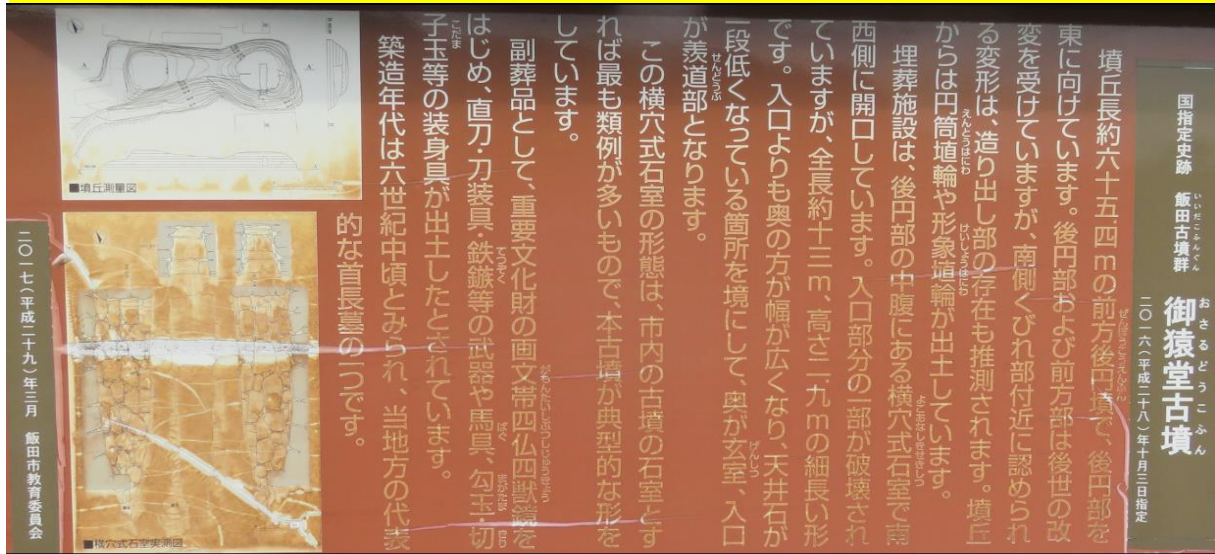


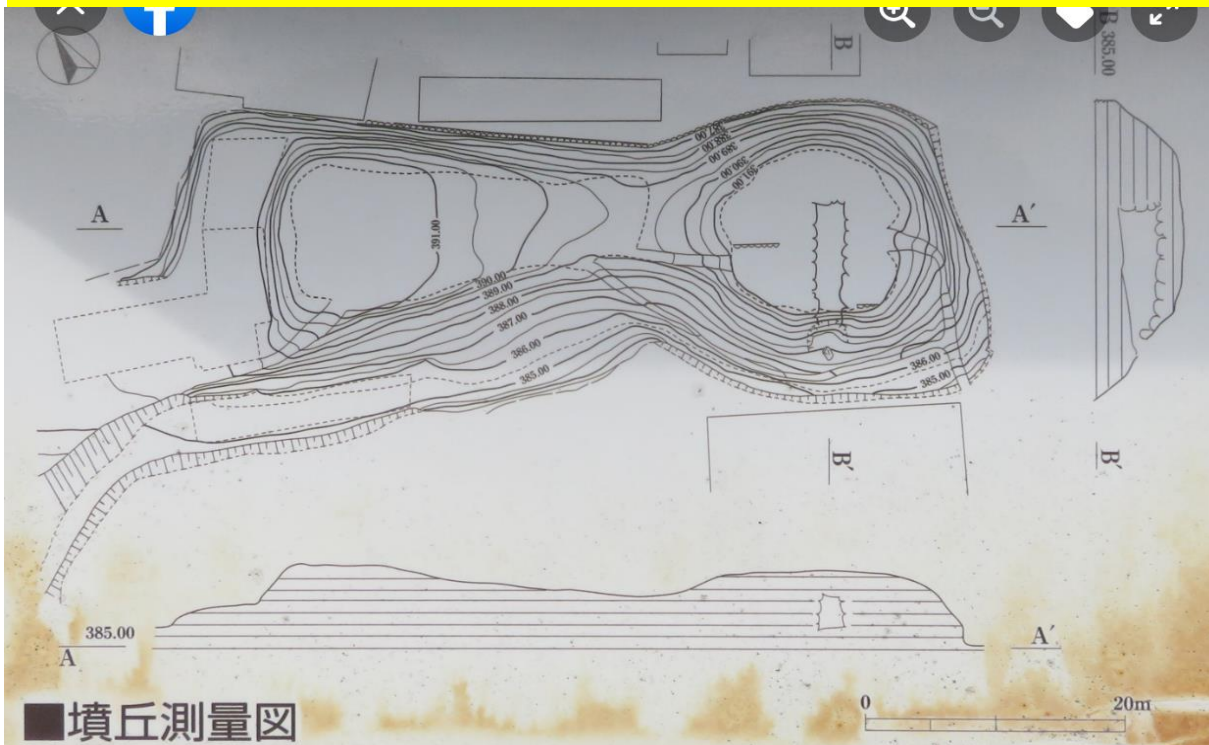
松浦芳夫

2日 · 2人

説明板/6世紀中頃築造の前方後円墳/副葬品として重要文化財の画文帯四仏四獣鏡のほか、馬具も出土している/7世紀には竜丘地区南部の上川路に、白鳳時代の瓦が出土していることから寺院が建立されたと考えられており、竜丘地区は古墳築造が終わった後も、仏教文化を受け入れることで地域を治めていた集団が存続したと考えられているようだ

編集





この写真は投稿で使用されています。 [投稿を見る](#)

 **松浦芳夫**
2日 · 

墳丘測量図/後円部に横穴式石室が開口しているようだ/前方部・後円部共に若干後世の改変を受けているようだ

[編集](#)

 いいね!  コメントする  シェア

 コメントを入力...     



📄 この動画は投稿で使用されています。 [投稿を見る](#)



松浦芳夫



9月11日 11:36 · 👤

さて、地主の方の許可をいただき、家屋の裏手から墳丘に登ってみよう！

[編集](#)

😲 松下 和正

👍 いいね! 💬 コメントする ➦ シェア



コメントを入力...



[📺 video](#)



📺 この動画は投稿で使用されています。 [投稿を見る](#)



松浦芳夫



9月11日 11:36 · 👤

括れ部の辺りで、後円部～括れ部～前方部と見たところ

編集



松下 和正



いいね!



コメントする




シェア



コメントを入力...



 [video](#)



この写真は投稿で使用されています。 [投稿を見る](#)

 **松浦芳夫** 9月11日 11:36  

これが無袖形の横穴式石室/手前が羨道、奥は玄室/最下段の側壁で内側に突き出ている箇所があり、袖が意識されていた可能性があるという

[編集](#)

 いいね!  コメントする  シェア

 コメントを入力...     



📺 この動画は投稿で使用されています。 [投稿を見る](#)



松浦芳夫



9月11日 11:36 · 👤

括れ部の墳頂で、後円部～前方部～後円部とパノラマで見たところ

編集

👍 いいね! 💬 コメントする ➦ シェア





コメントを入力...



 [video](#)








この写真は投稿で使用されています。 [投稿を見る](#)

 **松浦芳夫**
9月11日 11:36  

後円部から前方部方向を見たところ

[編集](#)

 いいね!  コメントする  シェア

 コメントを入力...     



📺 この動画は投稿で使用されています。 [投稿を見る](#)



松浦芳夫



9月11日 11:36 · 👤

後円部の墳頂で、その周囲と前方部方向を見たところ/後円部及び前方部の墳頂は臺地と化している

[編集](#)

👍 いいね! 💬 コメントする ➦ シェア



コメントを入力...



[📺 video](#)



この写真は投稿で使用されています。 [投稿を見る](#)



松浦芳夫

9月11日 11:36



前方部から後円部方向を見たところ

編集

いいね!

コメントする

シェア



コメントを入力...



地図

