

フォロ・ロマーノ(ローマ)

これは南東側からフォロ・ロマーノの「聖なる道」と「ティトゥスの凱旋門」を見たところ [\(クリックしてビデオを見る\)](#)



左手にパラティーノの丘方向を見たところ



右手に「ウェヌスとローマ神殿」(現在は考古学博物館の一部となっている)を見たところ



南東面をアップで見たところ



「ティトゥスの凱旋門」/紀元81年の建造



レリーフがびっしり



西側から見たところ/背後は考古学博物館



これは「ティトゥスの凱旋門」付近から北西方向に、「ローマ歴史地区」の一部として世界遺産にも登録されたフォロ・ロマーノを見たところ
[\(クリックしてビデオを見る\)](#)



左手から進もう



途中、左手の階段を登る



この上が見晴らし台になっている



この向こうはパラティーノの丘と呼ばれるエリアになる



振り返って、フォロ・ロマーノの遺構の全景を眺めてみよう/北東方向を見たところ [\(クリックしてビデオを見る\)](#)



これは正面に見える「マクセンティウスのバジリカ」/壁の一部しか残っていない/紀元312年に建造された/バシリカとは集会所のこと
で、主に商取引などが行われていたらしい



左手を見たところ



これは正面に見える「ロムルス神殿」



その左手にある「アントニヌスとファウステイーナの神殿」/紀元141年頃の建造/正面の階段と円柱が神殿跡で、背後にある教会は中世に建てられたもの



右手を見たところ



これは考古学博物館




そこで下方を見たところ



その左手を見たところ



更にその左手を見たところ



さて、階段を下りて北西方向に進もう



ここを潜って進む



左上の様子 [\(クリックしてビデオを見る\)](#)



更に先で左上に折れる



遺跡の中に、それとなく施設として使われている建物もあるようだ




左上を見上げたところ



そこから振り返って北東方向を見たところ [\(クリックしてビデオを見る\)](#)




正面に見える、古代の神殿と中世の教会が一体化したような「アントニヌスとファウスティーナの神殿」



これは左手前の「カストルとポルックスの神殿」/紀元6年の建造



その左手(写真の中央)には「セヴェルスの凱旋門」が見える



右手には「ロムルス神殿」



その右手には「マクセンティウスのバジлика」



その更に右手には考古学博物館



真下に見えるのは巫女たちの像とその手前の「巫女たちの家」



さて、これは「聖なる道」で北西方向を見たところ/凱旋パレードや宗教行事の行われていた神聖な大通りであったと云う



左手を見たところ



右手を見たところ



これは「マクセンティウスのバジлика」



その左手を見たところ



これは「ロムルス神殿」



巫女たちの像が並ぶ



左手を見たところ



その右手にある「ヴェスタの巫女たちの家」



「カストルとポルックスの神殿」



これは「ヴェスタ神殿」/紀元205年建造の円形の神殿



「アントニヌスとファウステイーナの神殿」



これはカエサルの神殿跡越しにカンピドリオの丘方向(北西方向)を見たところ [\(クリックしてビデオを見る\)](#)



「フォカス帝の記念柱」/その背後は「ユリウスのバジリカ」



右手前が「セヴェルスの凱旋門」、左奥が「サトゥルノの神殿」/前者は紀元203年に建造、後者は紀元前5世紀頃に建造された



「サトゥルノの神殿」




「セヴェルスの凱旋門」



その右手に建つ「元老院」/現在の建物は20世紀の復元



これは「エミリアのバジлика」/紀元前179年、エミリアー族によって建てられた公会堂跡



こんな塩梅



別の角度から



これは北東側から南西方向に見たところ/広範囲に亘って遺跡が残されている



その右手もこんな塩梅/周辺にはフォロ・ロマーノ以外の古代ローマの遺跡が沢山存在するようだ

